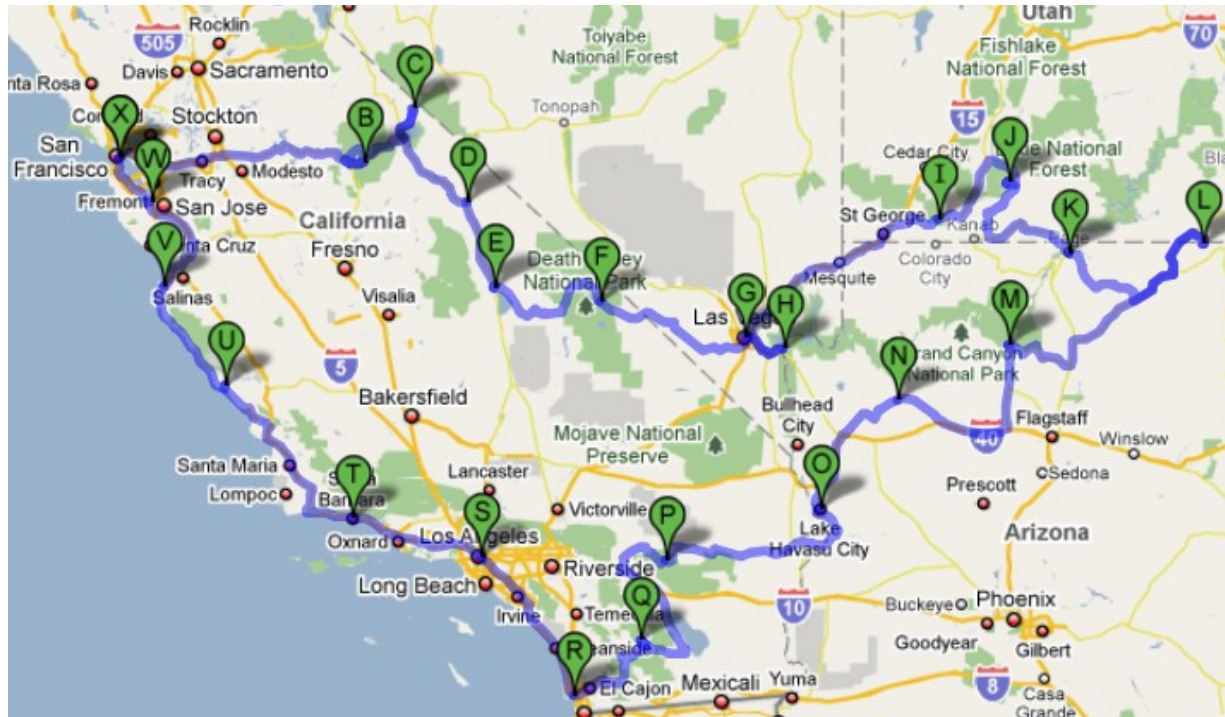


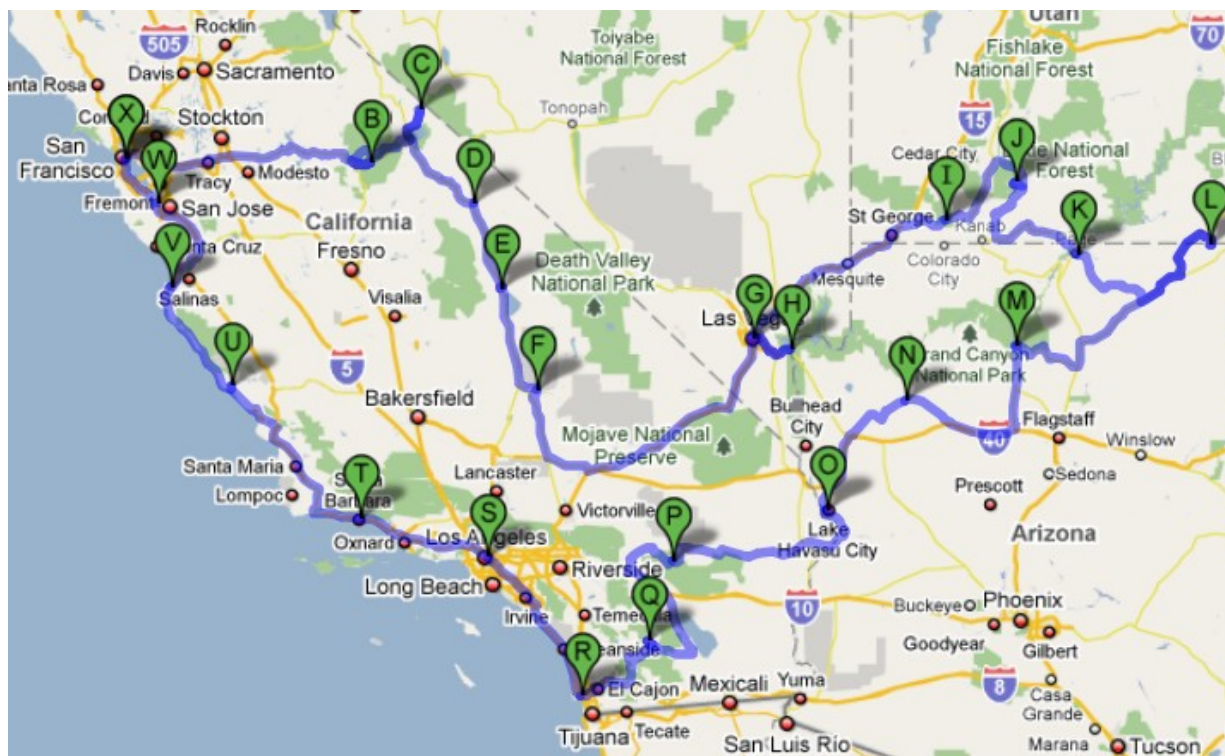
## Routen Ausarbeitung – USA Westen (25.09.2009 – 18.10.2009)

4380 km (see: [GoogleMap](#))

3869 km – Bryce Canyon J (-178 km) / Monument Valley L (-333 km) (see: [GoogleMap](#))



4524 km - ohne Death Valley Durchquerung (+144km) (see: [GoogleMap](#))



**Startadresse: San Francisco, CA Vereinigte Staaten**

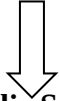
**Zieladresse: San Francisco, CA Vereinigte Staaten**

**A) San Francisco, CA Vereinigte Staaten**

309 km – ca. 3 Stunden, 36 Minuten

**B) Yosemite Village Kalifornien**

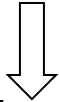
El Capitan, half Dome, Yosemite Falls im Yoesemite Valley, Aussichtspunkt Glacier Point oberhalb des Tales, Mammutbäume in der Mariposa Grove. Hochalpine Traumstrecke Tioga Pass Road mit Tuolumne Meadows, Ausgangspunkt für Wanderungen.



**163 km – ca. 2 Stunden, 34 Minuten**

**C) Bodie State Historical Park**

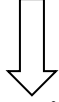
ca. 170 Gebäude vorhanden, u. a. die Kirche, die Schule, eine Bar mit alten Flaschen auf der Theke und ein Laden. Das Ensemble gilt als besterhaltene Geisterstadt der USA.



**144 km – ca. 1 Stunde, 56 Minuten**

**D) Bishop, CA Vereinigte Staaten**

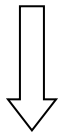
Zentralort der östlichen Sierra Nevada. Ein Ort ohne Besonderheiten . bishop bietet jedoch die weit und breit einzige komplette Versorgungsinfrastruktur.



**97,7 km – ca. 1 Stunde, 13 Minuten**

**E) Lone Pine, CA Vereinigte Staaten**

Ausgangspunkt zum Death Valley. (Unbedingt Vollarbeiten! Wasser checken! Öl checken!). Falls eine Durchfahrt durchs Death Valley nicht möglich / verboten ist bleibt nichts anderes übrig als den Nationalpark über Ridecrest zum umgehen. (17 Meilen östlich von Ridecrest sind die Trona Pinnacles, Drehort für eine Reihe von Szenen der Star Trek Serie.



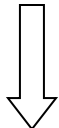
**176 km – ca. 2 Stunden, 48 Minuten**

**131 km – ca. 1 Stunde, 42 Minuten**

**F) Ridgecrest, CA Vereinigte Staaten**

**F) Furnace Creek (Death Valley) CA, Vereinigte Staaten**

Das Visitor Center in der Oase Furnace Creek informiert über die geologischen Ursprünge des Tals und den Artenreichtum von Flora und Fauna in scheinbarer Leere. Sanddünen bei Stove Pipe Wells, Scotty's Castle, 9 Meilen lange Rundschleife Artist Drive, Aussichtspunkt Zabriskie Point, tiefster Punkt der westlichen Hemisphäre Badwater 86 Meter unter dem Meeresspiegel.

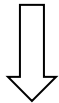


**188 km – ca. 2 Stunden, 35 Minuten**

**376 km – ca. 3 Stunden, 43 Minuten**

**G) Las Vegas, NV Vereinigte Staaten**

Casinos, Wüstenlandschaft, Colorado River, Stausee Lake Mead, Gebirgsformationen bis 3600 m.



**51,4 km – ca. 46 Minuten**

**H) Hoover Dam, NV Vereinigte Staaten**

Staut den Colorado, der hier die Grenze zwischen Arizona und Nevada bildet, zum Lake Mead auf. Der aufgestaute See weist eine Fläche von 63.900 Hektar (andere Angabe: 69.000 Hektar), eine Länge von rund

170 km und eine maximale Tiefe von etwa 180 Metern auf. Mit seinem Speichereinhalt von rund 35 Milliarden Kubikmetern ist er der größte Stausee der USA.

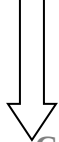


**316 km – ca. 3 Stunden, 24 Minuten**

### **I) Zion National Park USA**

Wichtigste Sektion ist der Zion Canyon. Von hier aus noch 25 mi auf schöner Strecke am Virgin River entlang. Bereits weit vor Springdale mit einer voll auf Zion-tourismus eingestellten Infrastruktur fallen die zahlreichen Bed and Breakfast angebote in ranches und kleinen Inns ins Auge. Springdale ist eines der angenehmsten Einfallstore zu einem National Park.

Temple of Sinawava am Ende der Parkstraße durch die Zion Schlucht, Checkerboard Mesa vor der Ostausfahrt.

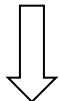


**163 km – ca. 2 Stunden, 30 Minuten**

**182 km – ca. 2 Stunden, 17 Minuten**

### **J) Bryce Canyon National Park USA**

Die attraktivsten Aussichtspunkte: Sunrise Point, Sunset Point, Inspiration Point, Bryce point und Fairyland View



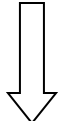
**197 km – ca. 3 Stunden, 34 Minuten**

### **K) Page, AZ Vereinigte Staaten**

Die Ortschaft liegt im äußersten Norden von Arizona auf dem östlichen Plateau oberhalb des Colorado River auf Höhe des Glen Canyon Dam am **Lake Powell**. Touristische Drehscheibe für den Lake Powell.

Kanu, Rafting- Trips auf dem Colorado River unterhalb des Glen Canyon Dam. **Rainbow Bridge. Antelope Canyons**. Sollte man auf keinen Fall verpassen.

Bei der Firma Trading Post in Page kann man sich in deutscher Sprache beraten lassen und alles buchen was im Raum Lake Powell/Grand Canyon verfügbar ist

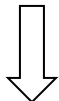


**233 km – ca. 3 Stunden, 28 Minuten**

**225 km – ca. 2 Stunden, 43 Minuten**

### **L) Monument Valley**

Eine Stichstraße führt zum Visitor Center mit Aussichtsplattform hoch über dem Tal. Das Monument Valley ist kein US-Nationalpark sondern wird von den Navajo-Indianern verwaltet. Das Besucherzentrum liegt direkt hinter der Abruchkante der Ebene unter der sich das Valley erstreckt. Dort ist auch der Startpunkt für staubige Fahrt hinunter zu den rostroten Monolithen.



**325 km – ca. 4 Stunden, 10 Minuten**

### **M) Grand Canyon Village Arizona, Vereinigte Staaten**

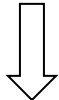
Hubschrauberflug? Zahlreiche Aussichtspunkte von Hermits Rest bis Desert View am Ostausgang.



**226 km – ca. 2 Stunden, 44 Minuten**

### **N) Peach Springs (Route 66), AZ Vereinigte Staaten**

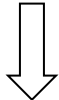
Route 66, Nostalgische Besonderheiten zwischen Seligma und Kingman: Barbershop in Seligman, Frontier Cafe in Truxton, Visitor Center in Hackberry



**175 km – ca. 2 Stunden, 22 Minuten**

### **O) Lake Havasu City, AZ Vereinigte Staaten**

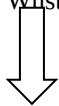
Standort der Stein für Stein über den Atlantik geschafften London Bridge, die früher die Themse überspannte



266 km – ca. 3 Stunden, 26 Minuten

**P) Ankommen in: Joshua Tree National Park**

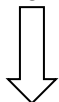
Joshua Bäume in der Mohave, schroffe und bizarre Granitmonolithe in der Colorado Der Joshua-Tree-Nationalpark ist eine Wüstenlandschaft im Südosten Kaliforniens. die den Übergang zwischen der Mojave-Wüste und der Colorado-Wüste bildet.



255 km – ca. 3 Stunden, 17 Minuten

**Q) Anza-Borrego Desert State Park USA**

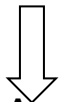
Der Anza-Borrego Desert State Park ist der größte State Park in Kalifornien



149 km – ca. 2 Stunden, 2 Minuten

**R) San Diego, CA Vereinigte Staaten**

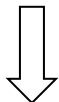
Sea World, balboa Park mit weltberühmtem San Diego zoo, Wild Animal Park, Aussichtspunkt auf einer Landzunge Point Loma, Hotel Coronado, Old Town



193 km – ca. 1 Stunde, 57 Minuten

**S) Los Angeles, CA Vereinigte Staaten**

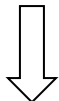
Anaheim, Hollywood, Universal Studios, Beverly Hills, Venice Beach



155 km – ca. 1 Stunde, 37 Minuten

**T) Santa Barbara (Highway #1), CA Vereinigte Staaten**

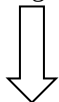
Santa Barbara gilt als Hauptstadt der „American Riviera“.Die „Königin der Missionen“



243 km – ca. 2 Stunden, 57 Minuten

**U) San Simeon (Highway #1), CA Vereinigte Staaten**

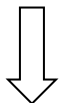
Big Sur, Pfeiffer Big Sur State Park mit Redwood Mammutbäumen



157 km – ca. 2 Stunden, 33 Minuten

**V) Monterey (Highway #1), CA Vereinigte Staaten**

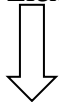
weltbekannte Einrichtung ist das Monterey Bay Aquarium



132 km – ca. 1 Stunde, 28 Minuten

**W) Silicon Valley**

Der Name Silicon-Valley steht auch umgangssprachlich, als Überbegriff für die Elektronik- und Computerindustrie.



65,8 km – ca. 46 Minuten

**X) San Francisco, CA Vereinigte Staaten**